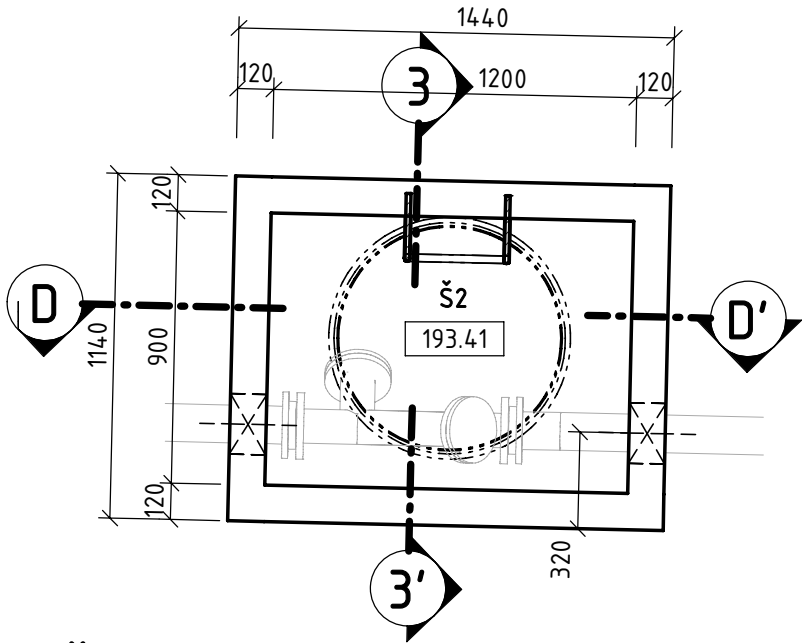
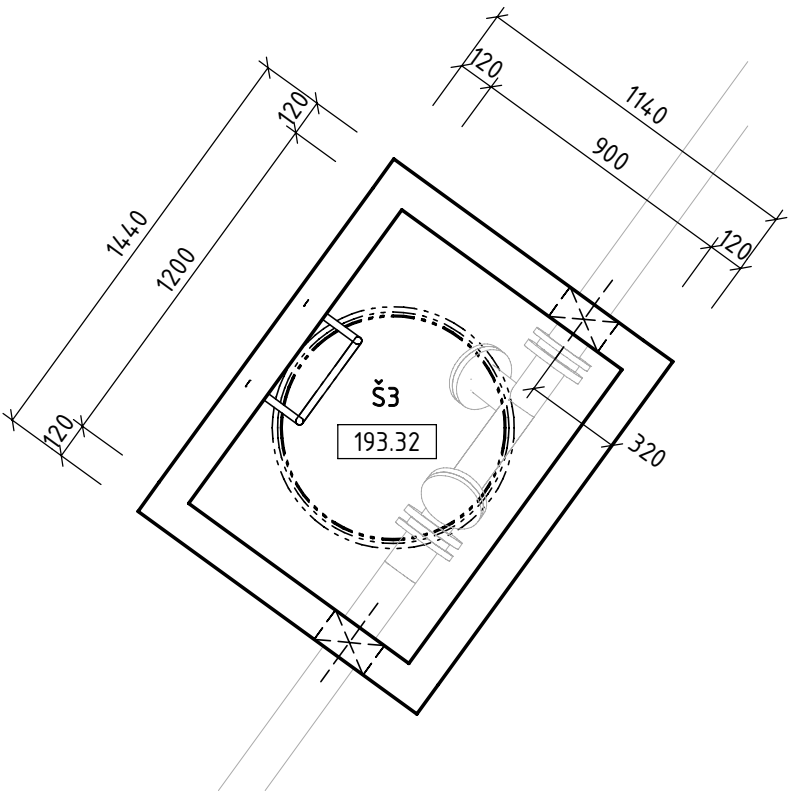


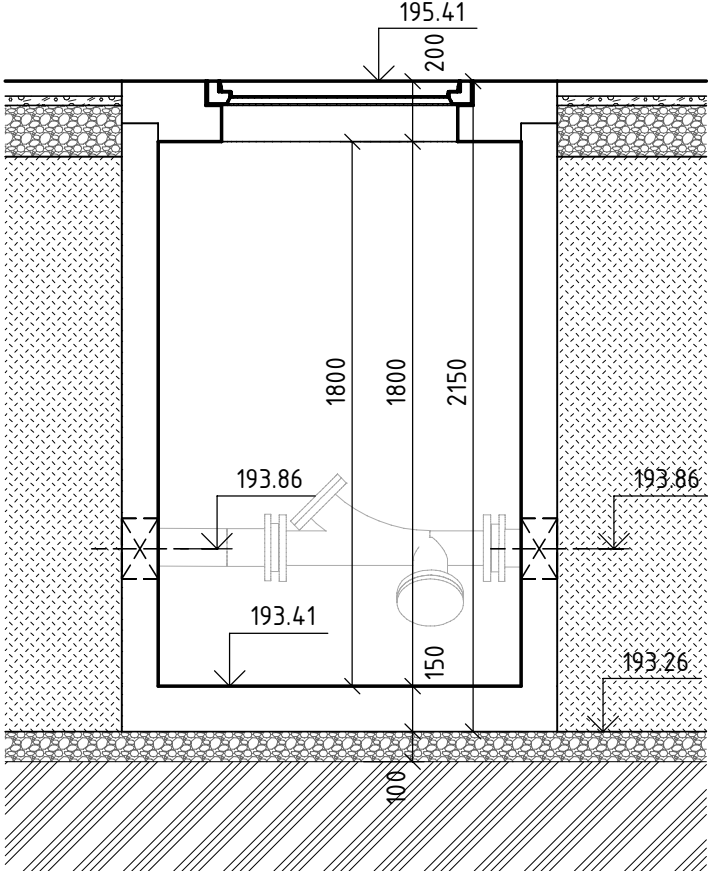
PŮDORYS NA KÓTĚ 195,50

MĚŘÍTKO 1 : 25



ŘEZ D-D'

MĚŘÍTKO 1 : 25

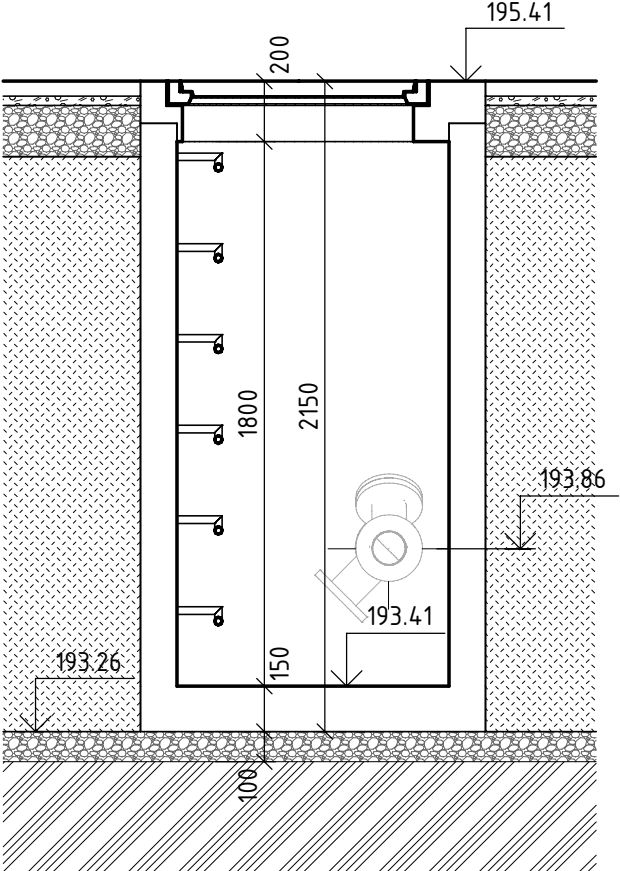


LEGENDA MATERIÁLŮ

- BETON - PREFABRIKOVANÝ
- ŠTĚRKODRŤ
- ZÁSYP ZEMINOU VHODNOU K HUTNĚNÍ
- ROSTLÝ TERÉN

ŘEZ 3-3'

MĚŘÍTKO 1 : 25

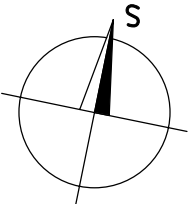


Spolufinancováno  
Evropskou unií

Projekt „Studie pro vybrané úseky železniční trati Praha - letiště Václava Havla“  
je spolufinancovaný EU z programu Nástroj pro propojení Evropy (CEF)  
Za tuto publikaci odpovídá pouze její autor. Evropská unie nenese odpovědnost za jakékoli využití informací v ní obsažených.

Paré:

Razítko oprávněné osoby:



Podpis:

Datum:

Revize:	Datum:	Popis:	Kontroloval:
P01	02/2026	Čistopis	Ing. Kubová PhD.

<b>Stavebník / investor:</b>	<b>Správa železnic, státní organizace</b>	
Adresa:	Dlážděná 1003/7, 110 00 Praha 1	
Zástupce investora:	Stavební správa západ	
Adresa:	Ke Štvanici 656/3, 186 00 Praha 8-Karlín	

<b>Zhotovitel díla:</b>	<b>SUDOP Praha a.s.</b>	
Adresa:	Olšanská 2643/1a, 130 00 Praha 3 - Žižkov	
Kontakt:	T: +420 267 094 111 E: praha@sudop.cz	
Zhotovitel části / objektu:	Sterplan a.s.	
Adresa:	Pod Dráhou 4, 170 00 Prague 7, Czech Republic	
Kontakt:	E: www.sterplan.cz	
Hlavní projektant (HIP):	Ing. arch. David Šabata	Specialista: Ing. Kubová PhD.

STER  
PLAN

PROPLACHOVACÍ ŠACHTY

ČÍSLO	NÁZEV	PLOCHA	POVRCHOVÁ ÚPRAVA			POZNÁMKY
			PODLAHA	STĚNY	STROP	
Š2	Proplachovací šachta Š2	1.08 m <sup>2</sup>	PROTISKLUZ. STĚRKA	BEZPR. NÁTĚŘ	ŽB. DESKA	
Š3	Proplachovací šachta Š3	1.08 m <sup>2</sup>	PROTISKLUZ. STĚRKA	BEZPR. NÁTĚŘ	ŽB. DESKA	

Název stavby / akce:	Modernizace a dostavba ŽST Praha Masarykovo nádraží	Označení (S-kód): <b>S631500649</b>	
		Zakázka: <b>24-105.230</b>	
Název části:	Potrubní vedení	Označení části: <b>D.2.1.6</b>	
Název objektu/díle části:	ŽST Praha Masarykovo nádraží, splašková tlaková přípojka	Číslo objektu / komplexu: <b>SO 11 - 31 - 06</b>	
Název přílohy:	PROPLACHOVACÍ ŠACHTA Š2, Š3	Číslo přílohy: <b>2.007</b>	
Název díle části přílohy:			
Odpovědný projektant:	Zpracovatel přílohy: Ing. Dominik Wallenfels	Měřítko: 1:25	Stupeň dokumentace: <b>DSPS</b>
Ing. Kubová PhD.	Ing. Dominik Wallenfels	Formáty: 4 x A4	
Kraj: Praha	Katastrální území: viz textová část	TUDU: 1501	Smluvní datum zpracování: <b>30.11.2027</b>
S-kód: Stupeň dokumentace: Část: Objekt: Podobjekt: Příloha: Revize:			
S 6 3 1 5 0 0 6 4 9 _ P D P S _ D 2 1 0 6 _ S O 1 1 3 1 0 6 _ X X _ 2 _ 0 0 7 _ 0 0 0			